



**Detailplan
& Bilder**

Stadthafen Waren (Müritz) - im jaich

Name

Info Notizen (1) Diskussionen Reichw...

Platz für Notizen

IN KÜRZE

80 Gastliegeplätze, Strom und Wasser am Steg
Fäkaliensorgung... [Mehr anzeigen](#)

ATMOSPHERE

Der Stadthafen versprüht ein Hauch von St. Tropez. Um das Hafenbecken mit Platz für bis zu 1... [Mehr anzeigen](#)

PREISE & AUSSTATTUNG

15,00 €/Boot bis 8 m, 17,00 € bis 9 m, 19,00 € bis 10 m, 22,00 € bis 11 m, 25,00 € bis 12 m... [Mehr anzeigen](#)

VERSORGUNG

Vom Gastliegesteg fällt man direkt in die nächsten zehn Restaurants um den Hafen. In der Hochsaison empfiehlt es sich, der Massenspeisung zu entfliehen und mit Köchen in den Altstadtgassen oder am Markt vorlieb zu nehmen. Neben dem Hafenbüro wird maritimes Zubehör verkauft sowie Tickets für Nationalparksafaris. Supermärkte liegen außerhalb der Altstadt bis auf einen Edeka direkt am Markt. Auf der Langen Straße gibt es viele Läden und Boutiquen. Dort und am Markt findet man Banken, Post, Apotheke und die Touristinfo. [Weniger zeigen](#)

Beschreibung

Kategorie Marina

Kontakt +49 (0)172 6 42...

Web www.im-jaich.de

Telefon +49 (0) 39 91 6...

Address Stadthafen Ware...

Website http://www.mu...

Standort 53.51126, 12.68...

**Kontaktinformationen
& Geokoordinaten**

Gastliegeplätze 80

Tiefgang 2

Länge 15

Lage MEW | km 150 | ...

Bootstartstelle Diesel/Benzin

Fäkaliensorgung 700 | 5 €

Dusche 1 € | 4 min

Waschmaschine WM/TR

Sauna im Ort

Pf/d. Meter 15-35 €/Boot

P/Pers./Kd. 1,00 €/Pers.

Badestelle im Ort

✓ Wasser am Steg

✗ ChemiewC-Entsorgung

✓ Strom am Steg

✓ Toilette

✓ Bootservice

✓ Bootshop

✓ Bar, Bistro/ Imbiss

✓ Restaurant

**Ausstattung
& Details**



Wolfgang H.

„Der digitale Hafenführer ergänzt ideal meine nautischen Karten an Bord. Auf die Details lege ich besonders wert. Für die Törnplanung habe ich in der Kombi somit mehr Sicherheit.“



Stefanie M.

„Wir waren im Sommer mit Freunden unterwegs. Da waren die Häfen immer recht voll. Dank der Kontaktdaten im Hafenführer konnten wir uns aber immer einen Liegeplatz reservieren, sodass der Abend in der Hafenkneipe entspannt ausklingen konnte.“



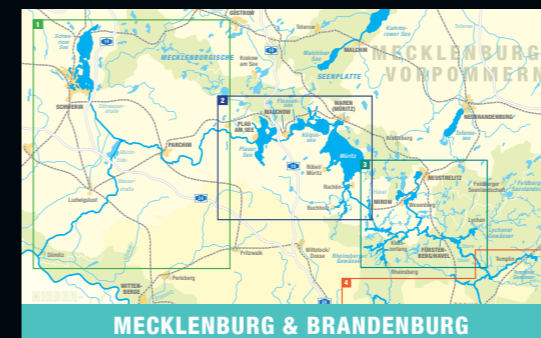
Johannes S.

„Zu unserem ersten Familienurlaub auf dem Boot war ich ganz schön aufgeregt. Wie kommt es bei den Kinder an? Dank der Umkreissuche und den Detailinfos in der App war aber alles flexibel planbar. Und am Ende alle happy auf dem Wasser.“

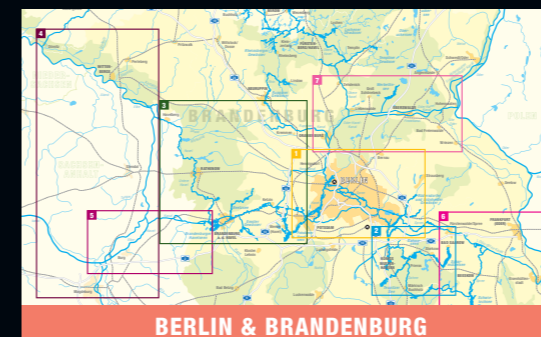


HAFENFÜHRER FÜR HAUSBOOTE

ENTDECKEN SIE die beiden digitalen Bände vom Hafenführer für Hausboote. Profitieren Sie von der einzigartigen Qualität und jeder Menge Details für die Planung Ihres Törns.



**Jetzt Scannen!
Hafenführer fürs Handy
Mecklenburgische Seenplatte**



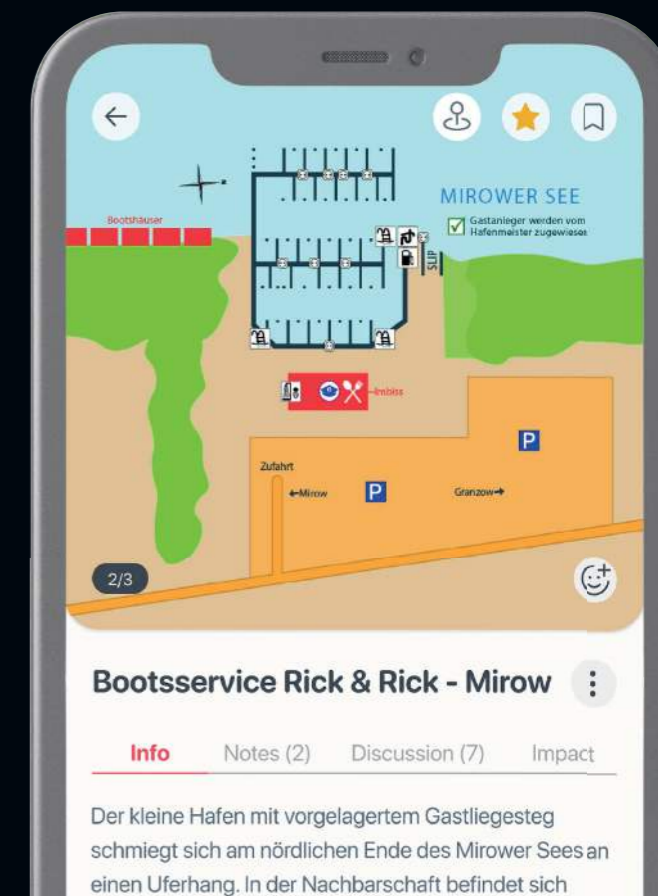
**Jetzt Scannen!
Hafenführer fürs Handy
Brandenburg und Berlin**



HAFENFÜHRER

JETZT auch als APP

Ihr perfekter digitaler Begleiter für Ihren Bootstörn



AKTUELLE & INTERAKTIVE KARTE

SUCHEN, FILTERN, ZOOMEN – entdecken Sie ganz intuitiv die schönsten Häfen für Ihre Routenplanung auf einer interaktiven Karte. Profitieren Sie von GPS-Ortung und Umkreissuche. So verbringen Sie eine wunderbare Zeit auf dem Wasser und garantieren für sich und Ihre Crew sichere Häfen und nachhaltige Erlebnisse.



Jetzt Demo anschauen



Teil 1: Karte

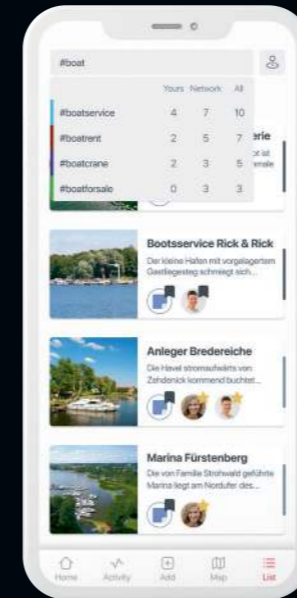
HAFENPORTRAITS MIT HAFENPLAN

GEWINNEN SIE SCHNELL DEN ÜBERBLICK: Wo lege ich an? Wo gibt es Wasser und Strom? Wo finde ich den Hafenmeister und die Sanitären Anlagen? Umfassende Detailangaben inkl. Lageplan und Ausstattungsmerkmalen machen für Sie die Planung zum Kinderspiel.

Über Tiefgang, Bootslänge und die angebotene Versorgung besteht Klarheit auf einen Blick. Mit dem direkten Kontakt zum Hafenmeister können Sie wichtige Fragen schon vor Anreise besprechen und sich den besten Liegeplatz reservieren.



ERLEBNISSE AM WASSER UND RUND UM DEN HAFEN



Jetzt Demo anschauen



Teil 2: Erlebnisse

WO SOLL IHRE REISE HINGEHEN? Der Hafenführer präsentiert Ihnen jede Menge Inspirationen. Ob Sehenswürdigkeiten oder Gastronomie, Kultur oder Natur – filtern Sie einfach nach Ihren Interessen und erkunden die Umgebung. Ganz intuitiv über die interaktive Karte. Oder auch als Liste im Überblick. Ergänzen Sie eigene Notizen und teilen Ihre Erlebnisse mit der Crew und Freunden.

IHRE VORTEILE MIT DEN HAFENFÜHRERN ALS APP



984 Einträge inkl. 218 Häfen samt **Hafenskizzen** auf einer interaktiven Karte



Professionell aufbereitet, mit Insider Tipps: Sicherheit für Ihre Routenplanung



Kontaktdaten für 300+ Hafenmeister, Besucherbüros und Restaurants



Bärenstarke Suchfunktion für Häfen, Ver- und Entsorgung, Landmarken usw. mit GPS-Ortung

Jetzt Demo anschauen
Teil 3: Suche

